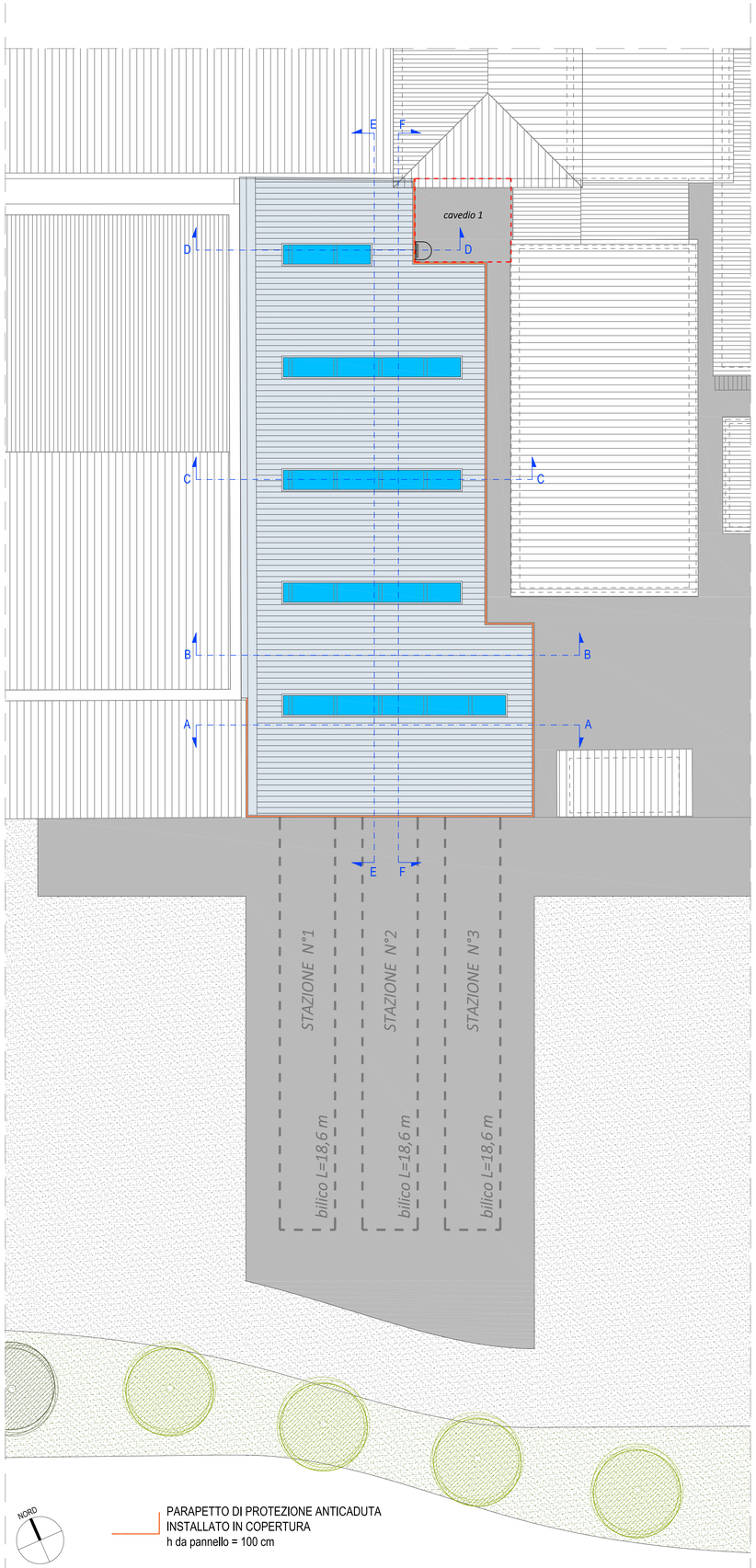

PARAPETTO DI PROTEZIONE ANTICADUTA
INSTALLATO IN COPERTURA
h da pannello = 100 cm

PIANTA COPERTURE
Scala 1:100

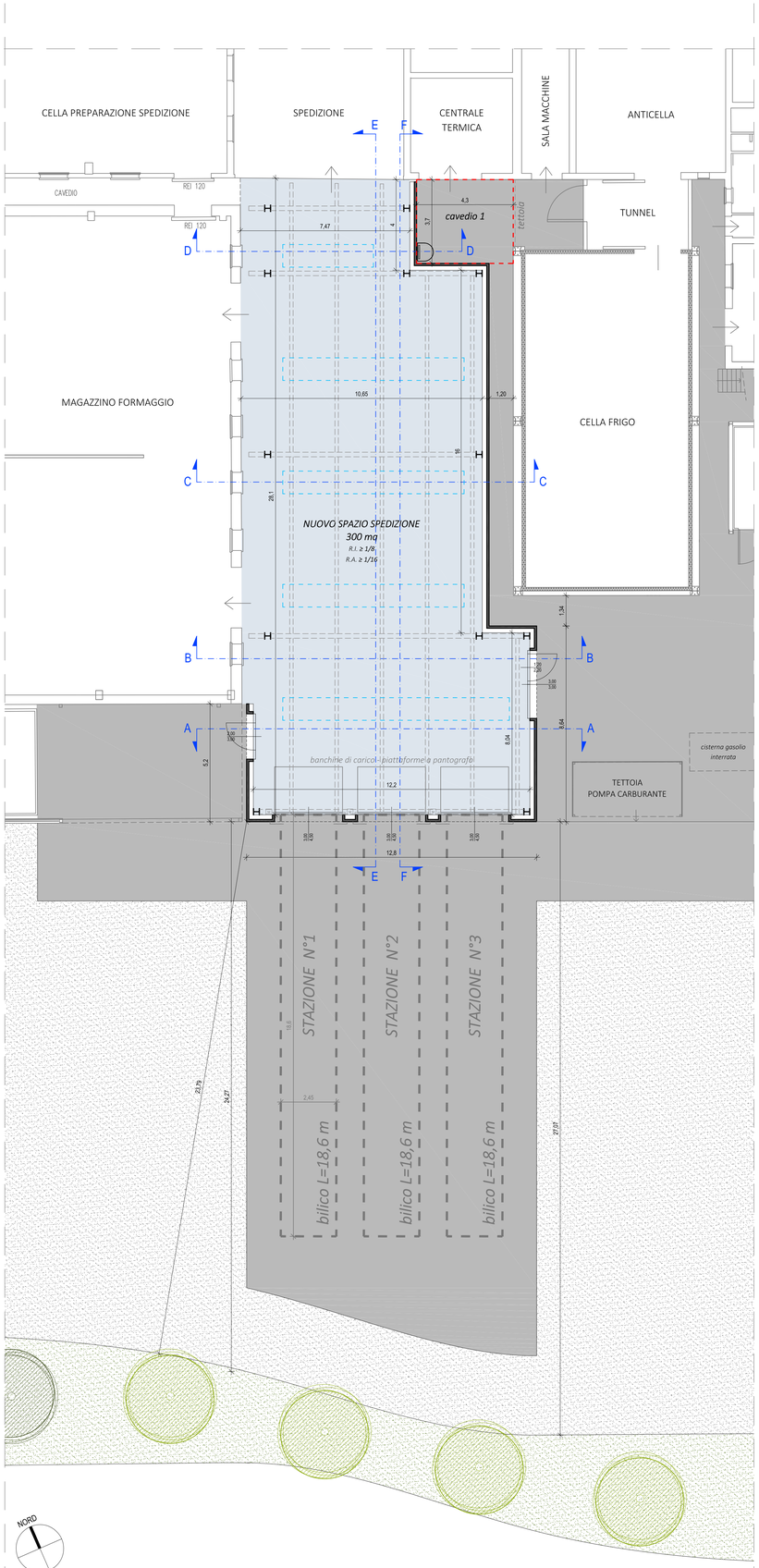

PIANTA PIANO TERRA
Scala 1:100

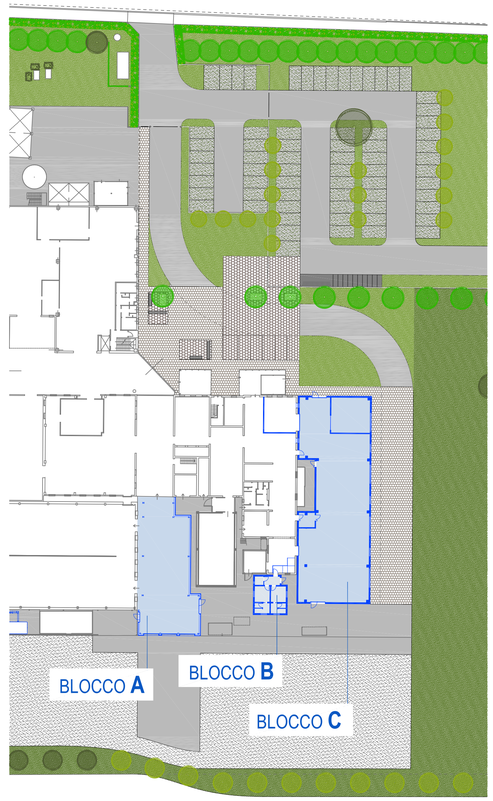

PLANIMETRIA DI RIFERIMENTO
Scala 1:500

VERIFICA DIMENSIONAMENTO CAVEDIO 1

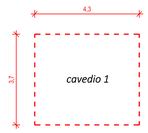

Superficie cavedio:
4,3 x 3,7 = 15,9 mq

Verifica:
h minore = 3,7 m (tunnel)
3,7 m x 3 m = 11,1 mq ≤ 15,9 mq

GUIDETTISERRI
STUDIO INGEGNERIA
Via Pier Carlo Cadoppi, 14 - 42124 Reggio Emilia
Tel. +39 0522 439734 - Fax +39 0522 580006
Mail: info@studioccgs.it - Web: www.guidettiserri.it
C.F. e P.I. 01934740356

AZIENDA CON SISTEMA DI GESTIONE QUALITÀ CERTIFICATO DA DNV GL = ISO 9001 =

ORDINE DEGLI INGEGNERI DELLA PROVINCIA DI REGGIO EMILIA — DOTT. ING. GUIDETTI PAOLO N° 1842

COMMITTENTE

MONTANARI & GRUZZA
via Newton 38 - 42124 Gaida (R.E.)

firma: Montanari & Gruzza spa

PROGETTISTA
Ing. Paolo Guidetti

COLLABORATORE
Arch. Alessandro Bedogni

FASE DI PROGETTO
Progetto definitivo
(Procedimento Unico)

DATA EMISSIONE
21/03/2019

PROGETTO
PROCEDIMENTO UNICO AI SENSI DELL'ART. 53, COMMA 1, LETTERA b) DELLA L.R. 24/2017
PER L'AMPLIAMENTO DELLA SEDE AZIENDALE E RIORGANIZZAZIONE SPAZI ESTERNI
DELLA MONTANARI & GRUZZA S.P.A. IN VIA NEWTON 38 (GAIDA - R.E.)

SCALA
1:100

ELABORATO
BLOCCO A
Piante

PRATICA
P16/2017

REV.	DATA	DESCRIZIONE	REDATTO	CONTROLLATO
G				
F				
E				
D	21/03/19	INTEGRAZIONI	A. Bedogni	P. Guidetti
C	27/02/19	INTEGRAZIONI	A. Bedogni	P. Guidetti
B	03/12/18	AGGIORNAMENTO	A. Bedogni	P. Guidetti
A	25/10/18	EMISSIONE	A. Bedogni	P. Guidetti

FILE W:\P-2017\P16-MONTANARI-GRUZZA - fortificio sviluppo area località Gaida\15-INTEGRAZIONI 2o CDS\2019-03-25 COMT\T07_T08 - BLOCCO A - Piante, prospetti e sezioni.dwg

TAVOLA
T07

A TERMINI DI LEGGE CI RISERVIAMO LA PROPRIETA' DI QUESTO ELABORATO CON DIVIETO
DI RIPRODURLO E DI RENDERLO NOTO A TERZI SENZA LA NOSTRA AUTORIZZAZIONE SCRITTA

AGG. MODULO AL 20/09/2011