

titolo del progetto

**P.R.U. IP-6 OSPIZIO**  
Variante al PUA approvato dal Consiglio Comunale di Reggio Emilia con Delibera di Consiglio Comunale  
P.G. n. 18745/218 del 9/10/2006  
Via Emilia Ospizio – Comune di Reggio Emilia (RE)

committente

– CONAD CENTRO NORD via Kennedy, 5 Campegine (RE) P.IVA 01751820356

titolo della tavola

–PERMEABILITA'  
TAB.3: QUANTIFICAZIONE DELLE AREE PERMEABILI

num. pratica	data emissione	redatto da	rapp. disegni	lay-out	fase operativa	file
3854	OTTOBRE 2015	AA	1:1000	stampa	DEFINITIVO	3854D_DT03-REV2.DWG



rev.	data	descrizione	redatto da
A	LUGLIO 2016	RECEPIMENTO DELLE OSSERVAZIONI INDICATE DAL COMUNE CON LETTERA DEL 09/02/2016	A.A.
B	OTTOBRE 2019	AGGIORNAMENTO FUNZIONI	
C	MAGGIO 2023	AGGIORNAMENTO PLANIMETRICO	
D			
E			

Il responsabile della progettazione

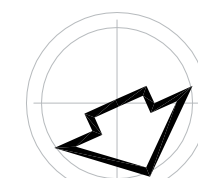
Progettista

N° tavola

orientamento



10



riferimento



Arch. Andrea Malaguzzi

Ing. Tiziano Ferri

Progettisti:

Geom. Libero Bedogni  
Ing. Davide Bedogni  
Ing. Simone Cañi  
Ing. Albertini Andrea

TAB.3: PERMEABILITA': QUANTIFICAZIONE DELLE AREE PERMEABILI

DATI URBANISTICI		
S.T.= SUPERFICIE TERRITORIALE COMPARTO	51.770 MQ	
SUPERFICIE PADIGLIONE BUSETTI	4.189 MQ	
SUPERFICIE ALLOGGI COMUNALI PER ANZIANI	3.036 MQ	
SUPERFICIE D'INTERVENTO	44.545 MQ	
DATI IDROLOGICI		
SUPERFICIE IMPERMEABILE	24.967 MQ	
SUPERFICIE PERMEABILE	12.760 MQ	
SUPERFICIE PARZIALMENTE PERMEABILE	6.818 MQ	
TOTALE = SUPERFICIE D'INTERVENTO	44.545 MQ	

LEGENDA

- PERIMETRO DEL COMPARTO
- PERIMETRO LOTTI EDIFICABILI
- 1** NUMERO LOTTO
- 1** NUMERO FABBRICATO

PERMEABILITA': IDENTIFICAZIONE DELLE AREE PERMEABILI

