e-distribuzione

INFRASTRUTTURE E RETI ITALIA
MACRO AREA TERRITORIALE NORD EST
SVILUPPO RETE EMILIA ROMAGNA E MARCHE
00040 Pomezia RM, Casella Postale 229 - Via Spoleto sn
T +39 0522094611 - F+ 39 0239652851 -
e-distribuzione@pec.e-distribuzione.it

Pratica n° del	Compilato	Visto	Disegno n°
3578/2214	Di Napoli S.		**2214/1 - VU2**

Elettrodotto in cavo sotterraneo a 15Kv per il collegamento delle dorsali "MT QUADRI" ed "MT SNAM", in località Budrio , nel Comune di Correggio, Provincia di Reggio Emilia.

WBS. EDH2A160051QS1M1453R1

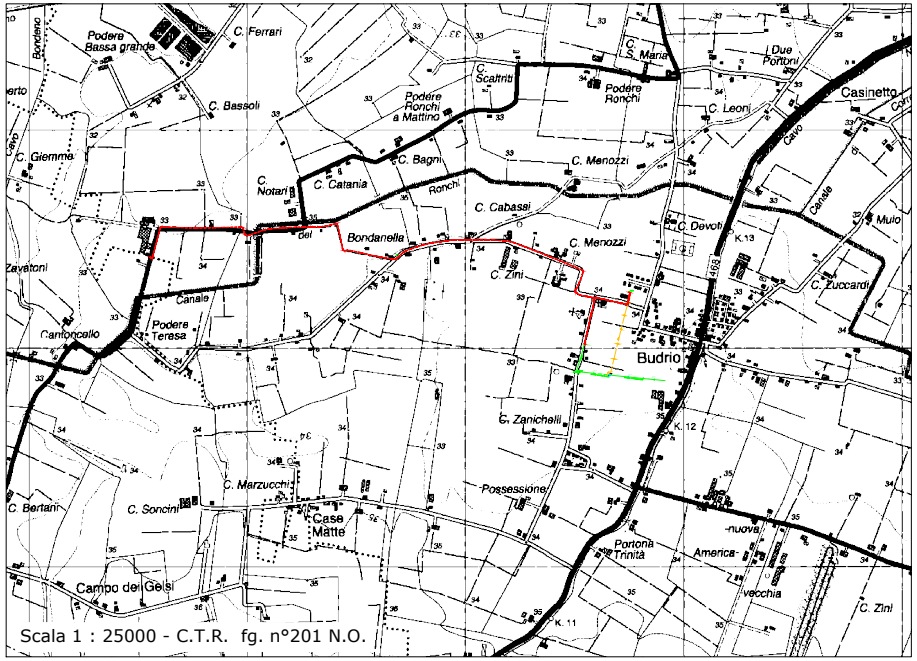
Podere Bassa grande
C. Ferrari
C. Bassoli
C. Giemma
Notari
C. Catania
C. Bagni
Podere Ronchi a Mattino
C. Scaltriti
C. S. Maria
Podere Ronchi
Due Portoni
Casinetto
C. Leoni
C. Menozzi
Ronchi
C. Cabassi
Bondanella
C. Menozzi
C. Zini
C. Devoti
K.13
C. Zuccardi
Mulo
Zavatoni
Canale
Cantoncello
Podere Teresa
Budrio
C. Zanichelli
K.12
Possessione
C. Marzucchi
C. Bertani
C. Soncini
Case Matte
Portona Trinità
nuova
America
vecchia
Campo dei Gelsi
K.11
C. Zini

Scala 1 : 25000 - C.T.R. fg. n°201 N.O.

Elaborato per variante urbanistica - VU2

LEGENDA

in progetto	esistenti	da demolire	
○ △	▨ △	▨ △	Cabine: muratura/prefabbricate; su palo
—	—	—	Linee elettriche aeree a 15 kV
—	—	—	Linee elettriche in cavo sotterraneo a 15 kV
—	—	—	Linee elettriche in cavo aereo a 15 kV

Infrastrutture e Reti Italia
Macro Area Territoriale Nord Est
Sviluppo Rete Emilia Romagna e Marche
Gianluigi Trento
Un procuratore

---

e-distribuzione

Scala 1 : 5000 - C

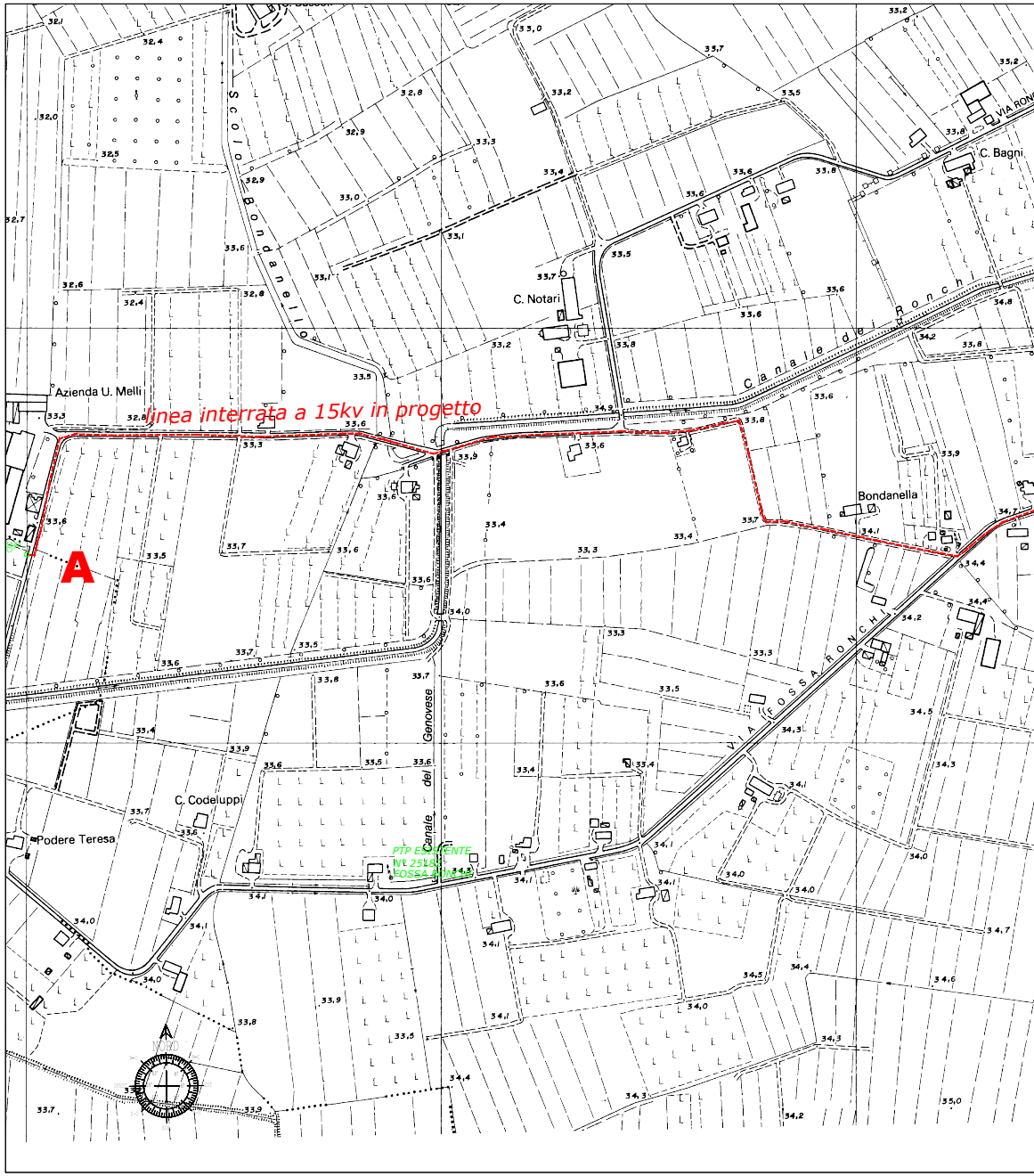
Scolo Bondanello
C. Notari
C. Bagni
VIA RON
Canale dei Ronchi
Azienda U. Melli
linea interrata a 15kv in progetto
Bondanella
A
Canale del Genovese
VIA FOSSA RONCHI
C. Codeluppi
Podere Teresa
PTP ESISTENTE
N° 25182
FOSSA RONCHI

.T.R. fg. n° 201012

Disegno n° 2214/1 -VU1

e-distribuzione

DE

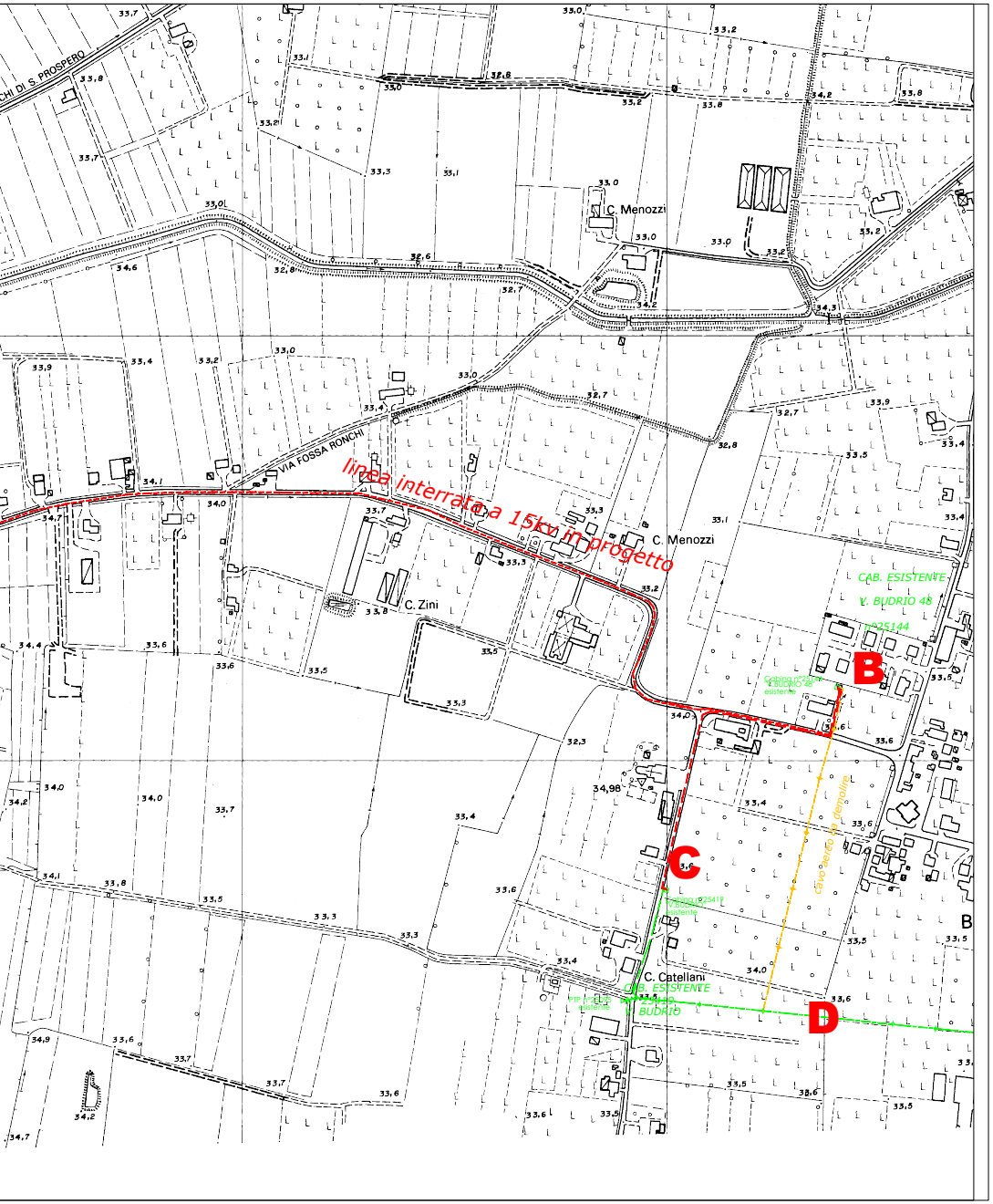
linea interrata a 15kv in progetto
C. Menozzi
C. Menozzi
C. Zini
C. Catellani
VIA FOSSA RONCHI
CHI DI S. PROSPERO
CAB. ESISTENTE
V. BUDRIO 48
n°25144
Cabina n°25144
"V.BUDRIO 48"
esistente
B
C
D
Cabina n°25419
"V.BUDRIO"
esistente
CAB. ESISTENTE
n° 25419
V. BUDRIO
PTP n°25095
esistente
cavo aereo da demolire
34,98
33,6
34,0
33,5
33,4



RUE
REGOLAMENTO URBANISTICO EDILIZIO DI REGGIO EMILIA

R3.2 - Disciplina urbanistico-edilizia - Frazioni e forese

Legenda R3.2 (1/2)

TERRITORIO RURALE

territorio rurale - capo 4.6 e 4.7

- ☐ ambito agricolo ad alta vocazione produttiva
- 🟩 ambito di rilievo paesaggistico
- 🟩 ambito agricolo periurbano
- 🟩 ambiti agricoli periurbani da qualificare come parco campagna
- 🟦 ambiti dei corsi d'acqua e di bonifica

destinazioni specifiche in territorio rurale

- ☐ impianti produttivi isolati in ambito rurale
- ▨ aree attrezzate per attività fruitive, ricreative, sportive, socio-culturali e turistiche
- ▨ canili municipali
- ▨ campi attrezzati per sosta nomadi
- ▨ aree per servizi alla mobilità

RUE
REGOLAMENTO URBANISTICO EDILIZIO DI REGGIO EMILIA

R2.1.2

Sintesi disciplina urbanistico-edilizia, vincoli e tutele
Frazioni e forese

MAG 2017

TTAGLIO FOGLIO n° 12 RUE -TAVOLA n° 3.2 RUE- REGGIO EMILIA -
Territorio Rurale

Disegno n° 2214/1 -VU1

Pagina 3 di 6

e-distribuzione

D

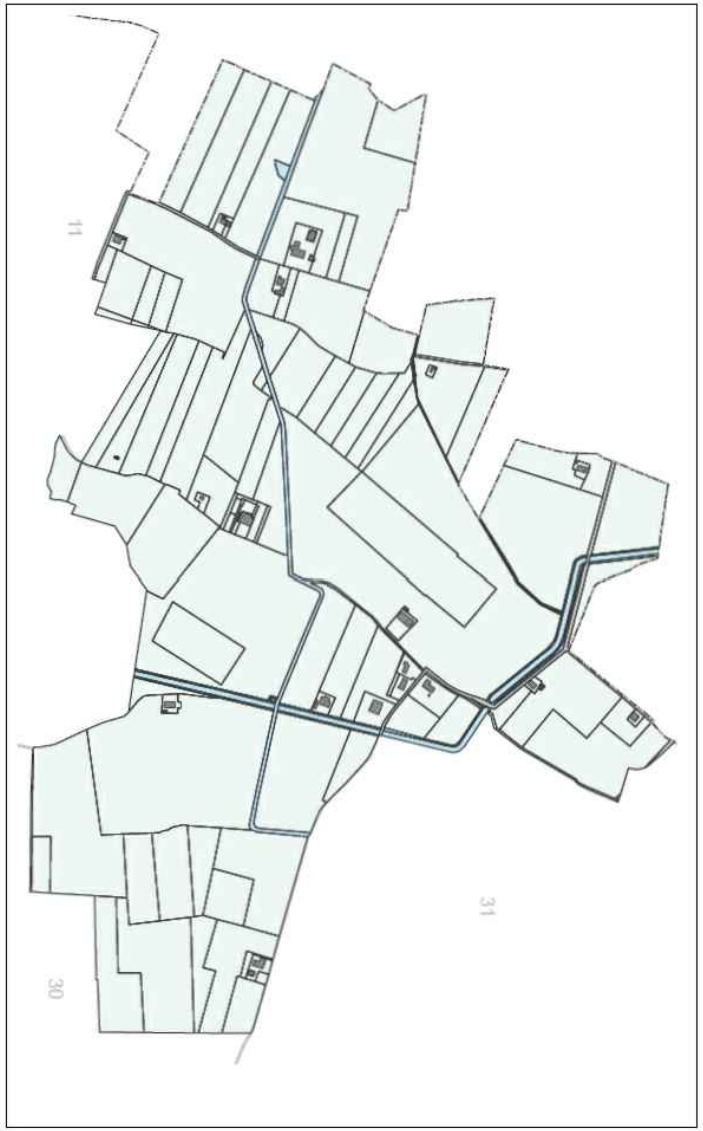

Stato di Fatto

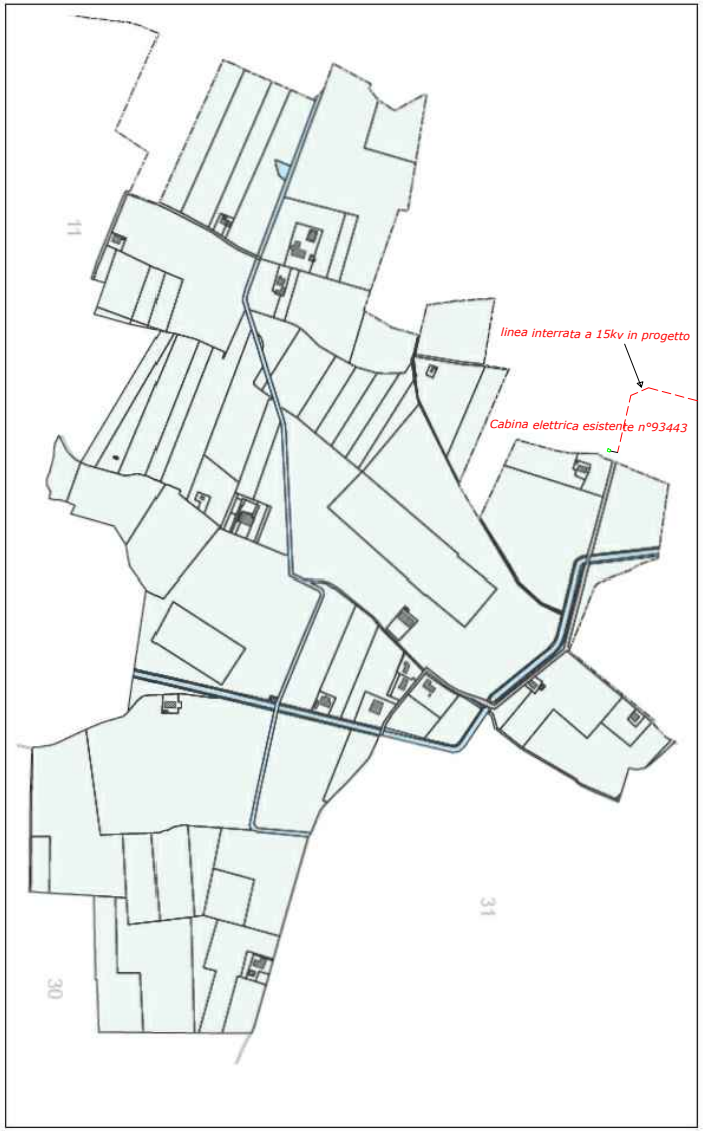
11
linea interrata a 15kv in progetto
Cabina elettrica esistente n°93443
31
30

Stato di Progetto

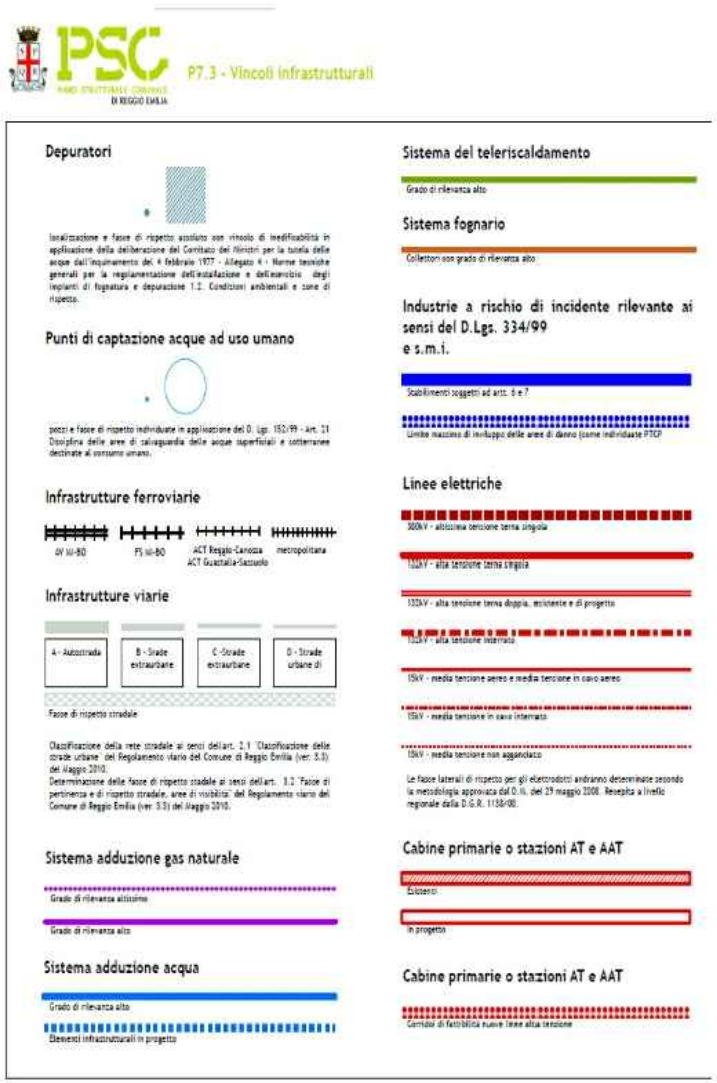

PSC
PIANO STRUTTURALE COMUNALE DI REGGIO EMILIA

P7.3 - Vincoli infrastrutturali

Depuratori

localizzazione e fasce di rispetto assoluto con vincolo di inedificabilità in applicazione della deliberazione del Comitato dei Ministri per la tutela delle acque dall'inquinamento del 4 febbraio 1977 - Allegato 4 - Norme tecniche generali per la regolamentazione dell'installazione e dell'esercizio degli impianti di fognatura e depurazione 1.2. Condizioni ambientali e zone di rispetto.

Punti di captazione acque ad uso umano

pozzi e fasce di rispetto individuate in applicazione del D. Lgs. 152/99 - Art. 21 Disciplina delle aree di salvaguardia delle acque superficiali e sotterranee destinate al consumo umano.

Infrastrutture ferroviarie

AV MI-BO
FS MI-BO
ACT Reggio-Canossa ACT Guastalla-Sassuolo
metropolitana

Infrastrutture viarie

A - Autostrada
B - Strade extraurbane
C -Strade extraurbane
D - Strade urbane di

Fasce di rispetto stradale

Classificazione della rete stradale ai sensi dell'art. 2.1 'Classificazione delle strade urbane' del Regolamento viario del Comune di Reggio Emilia (ver. 3.3) del Maggio 2010.
Determinazione delle fasce di rispetto stradale ai sensi dell'art. 3.2 'Fasce di pertinenza e di rispetto stradale, aree di visibilità' del Regolamento viario del Comune di Reggio Emilia (ver. 3.3) del Maggio 2010.

Sistema adduzione gas naturale

Grado di rilevanza altissimo
Grado di rilevanza alto

Sistema adduzione acqua

Grado di rilevanza alto
Elementi infrastrutturali in progetto

Sistema del teleriscaldamento

Grado di rilevanza alto

Sistema fognario

Collettori con grado di rilevanza alto

Industrie a rischio di incidente rilevante ai sensi del D.Lgs. 334/99 e s.m.i.

Stabilimenti soggetti ad artt. 6 e 7
Limite massimo di inviluppo delle aree di danno (come individuate PTCP

Linee elettriche

380kV - altissima tensione terna singola
132kV - alta tensione terna singola
132kV - alta tensione terna doppia, esistente e di progetto
132kV - alta tensione interrato
15kV - media tensione aereo e media tensione in cavo aereo
15kV - media tensione in cavo interrato
15kV - media tensione non agganciato

Le fasce laterali di rispetto per gli elettrodotti andranno determinate secondo la metodologia approvata dal D.M. del 29 maggio 2008. Recepita a livello regionale dalla D.G.R. 1138/08.

Cabine primarie o stazioni AT e AAT

Esistenti
In progetto

Cabine primarie o stazioni AT e AAT

Corridoi di fattibilità nuove linee alta tensione

ETTAGLIO FOGLIO n° 12 RUE - TAVOLA n° 7.3 PSC - REGGIO EMILIA -
Vincoli Infrastrutturali

Disegno n° 2214/1 -VU1

e-distribuzione

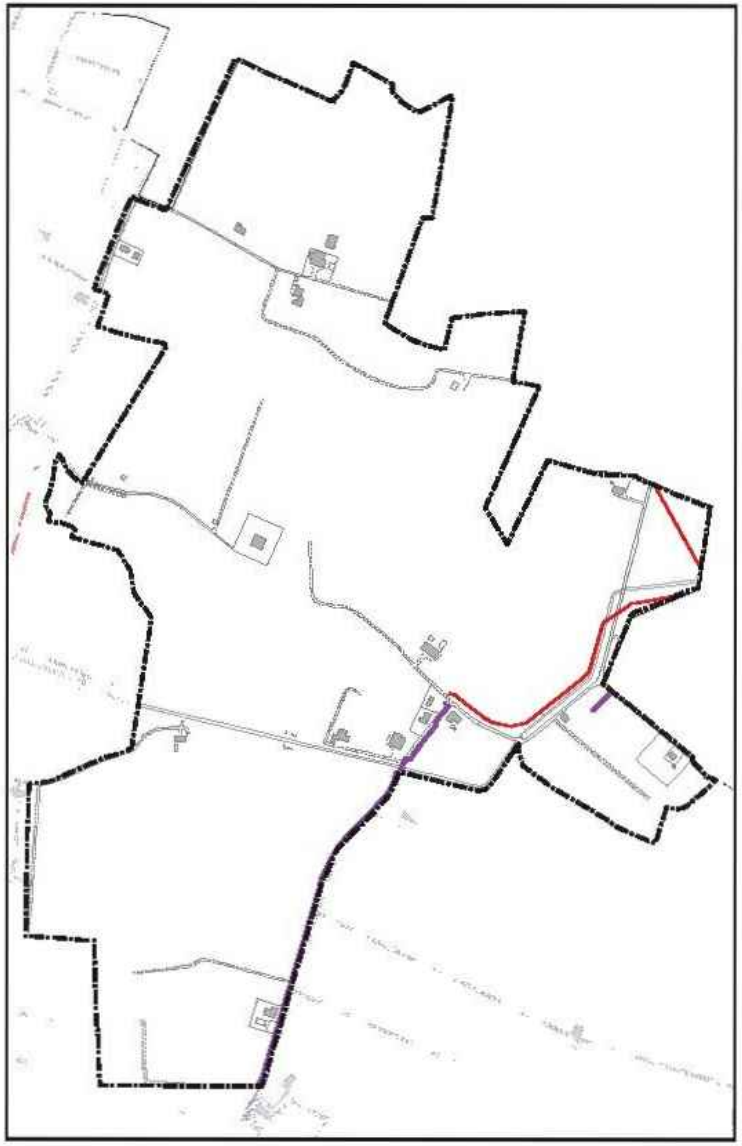

Stato di Fatto

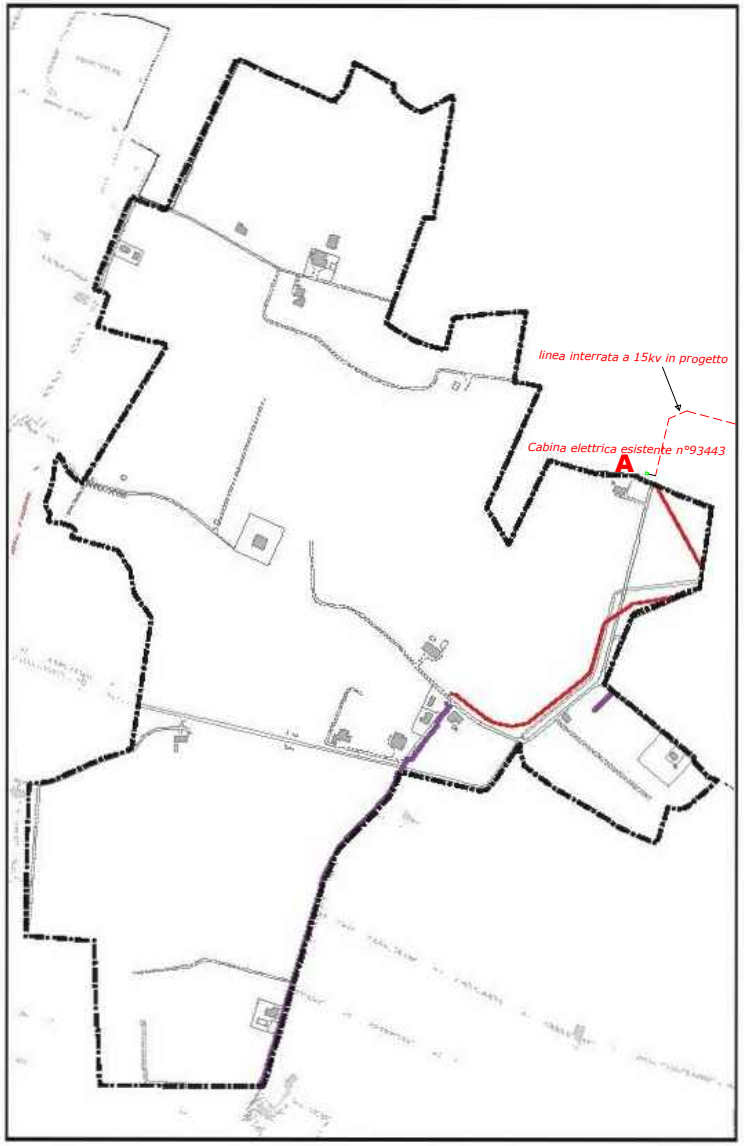
linea interrata a 15kv in progetto
Cabina elettrica esistente n°93443
A

Stato di Progetto

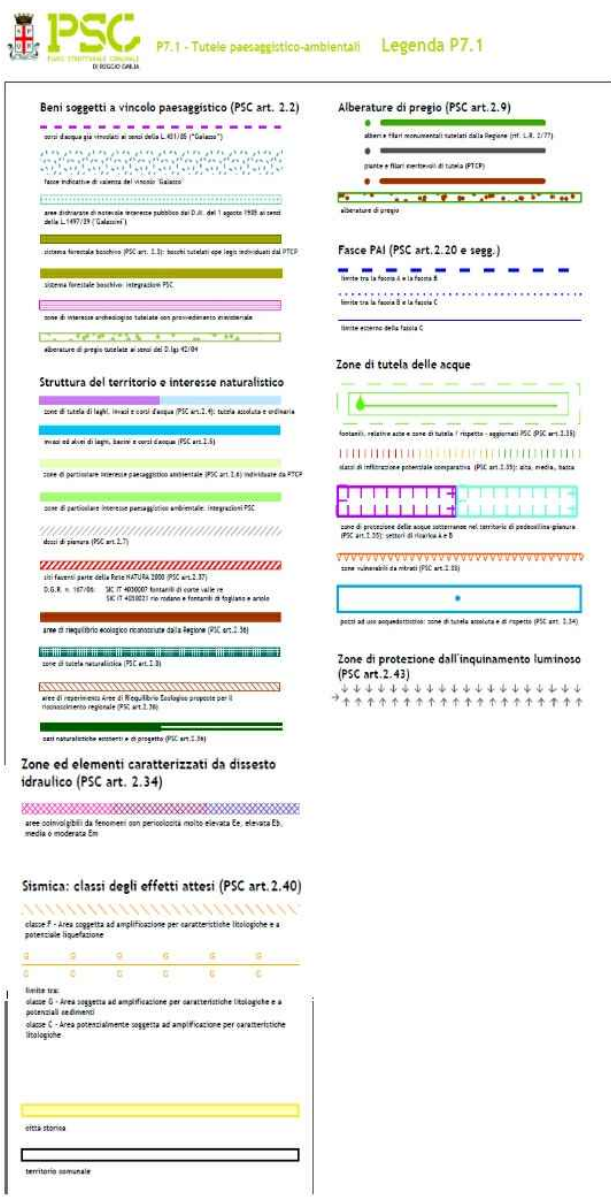

PSC PIANO STRUTTURALE COMUNALE DI REGGIO EMILIA

P7.1 - Tutele paesaggistico-ambientali

Legenda P7.1

Beni soggetti a vincolo paesaggistico (PSC art. 2.2)

corsi d'acqua già vincolati ai sensi della L.431/85 ("Galasso")

fasce indicative di valenza del vincolo 'Galasso'

aree dichiarate di notevole interesse pubblico dai D.M. del 1 agosto 1985 ai sensi della L.1497/39 ('Galassini')

sistema forestale boschivo (PSC art. 2.3): boschi tutelati ope legis individuati dal PTCP

sistema forestale boschivo: integrazioni PSC

zone di interesse archeologico tutelate con provvedimento ministeriale

alberature di pregio tutelate ai sensi del D.lgs 42/04

Struttura del territorio e interesse naturalistico

zone di tutela di laghi, invasi e corsi d'acqua (PSC art.2.4): tutela assoluta e ordinaria

invasi ed alvei di laghi, bacini e corsi d'acqua (PSC art.2.5)

zone di particolare interesse paesaggistico ambientale (PSC art. 2.6) individuate da PTCP

zone di particolare interesse paesaggistico ambientale: integrazioni PSC

dossi di pianura (PSC art.2.7)

siti facenti parte della Rete NATURA 2000 (PSC art.2.37)

D.G.R. n. 167/06: SIC IT 4030007 fontanili di corte valle re
SIC IT 4030021 rio rodano e fontanili di fogliano e ariolo

aree di riequilibrio ecologico riconosciute dalla Regione (PSC art.2.38)

zone di tutela naturalistica (PSC art.2.8)

aree di reperimento Aree di Riequilibrio Ecologico proposte per il riconoscimento regionale (PSC art.2.38)

oasi naturalistiche esistenti e di progetto (PSC art.2.36)

Zone ed elementi caratterizzati da dissesto idraulico (PSC art. 2.34)

aree coinvolgibili da fenomeni con pericolosità molto elevata Ee, elevata Eb, media o moderata Em

Sismica: classi degli effetti attesi (PSC art.2.40)

classe F - Area soggetta ad amplificazione per caratteristiche litologiche e a potenziale liquefazione

G G G G G G
C C C C C C

limite tra:
classe G - Area soggetta ad amplificazione per caratteristiche litologiche e a potenziali sedimenti
classe C - Area potenzialmente soggetta ad amplificazione per caratteristiche litologiche

città storica

territorio comunale

Alberature di pregio (PSC art.2.9)

alberi e filari monumentali tutelati dalla Regione (rif. L.R. 2/77)

piante e filari meritevoli di tutela (PTCP)

alberature di pregio

Fasce PAI (PSC art.2.20 e segg.)

limite tra la fascia A e la fascia B

limite tra la fascia B e la fascia C

limite esterno della fascia C

Zone di tutela delle acque

fontanili, relative aste e zone di tutela / rispetto - aggiornati PSC (PSC art.2.35)

classi di infiltrazione potenziale comparativa (PSC art.2.35): alta, media, bassa

zone di protezione delle acque sotterranee nel territorio di pedecollina-pianura (PSC art.2.35): settori di ricarica A e B

zone vulnerabili da nitrati (PSC art.2.35)

pozzi ad uso acquedottistico: zone di tutela assoluta e di rispetto (PSC art. 2.34)

Zone di protezione dall'inquinamento luminoso (PSC art.2.43)

DETTAGLIO FOGLIO n° 12 RUE - TAVOLA n° 7.1 -PSC- REGGIO EMILIA
- Tutele paesaggistico ambientali

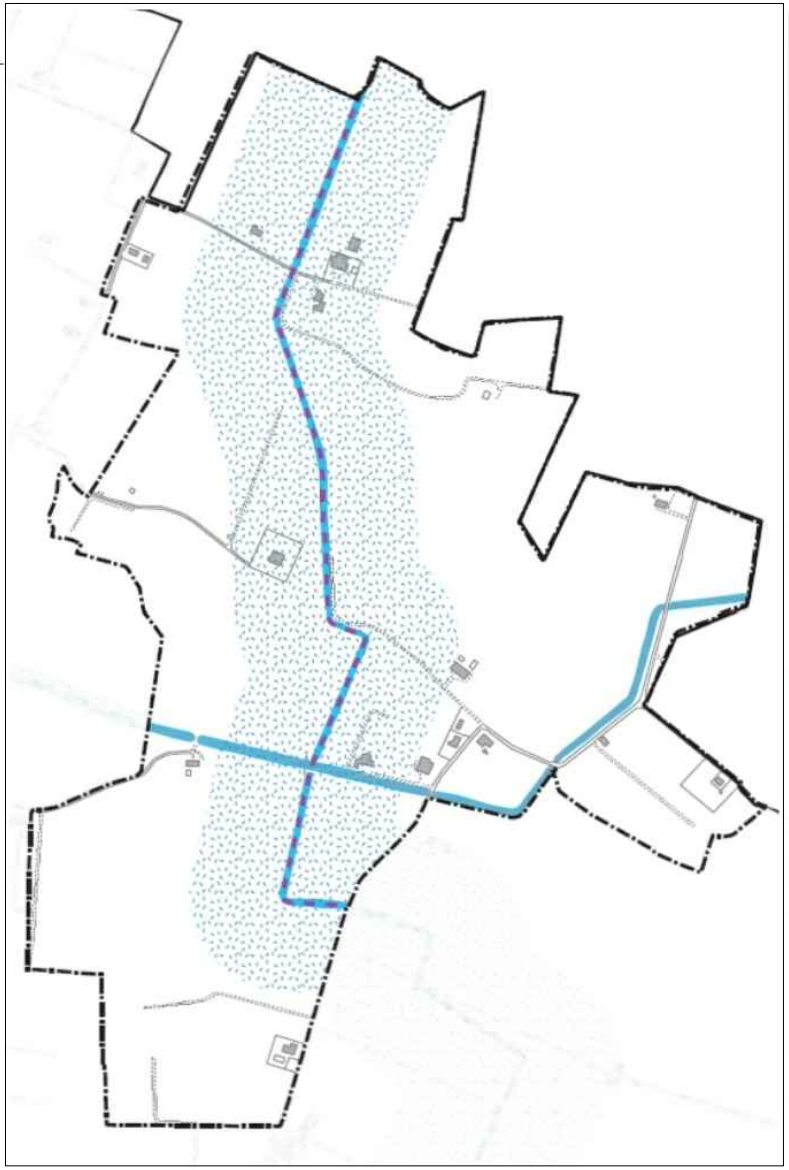

Stato di Fatto

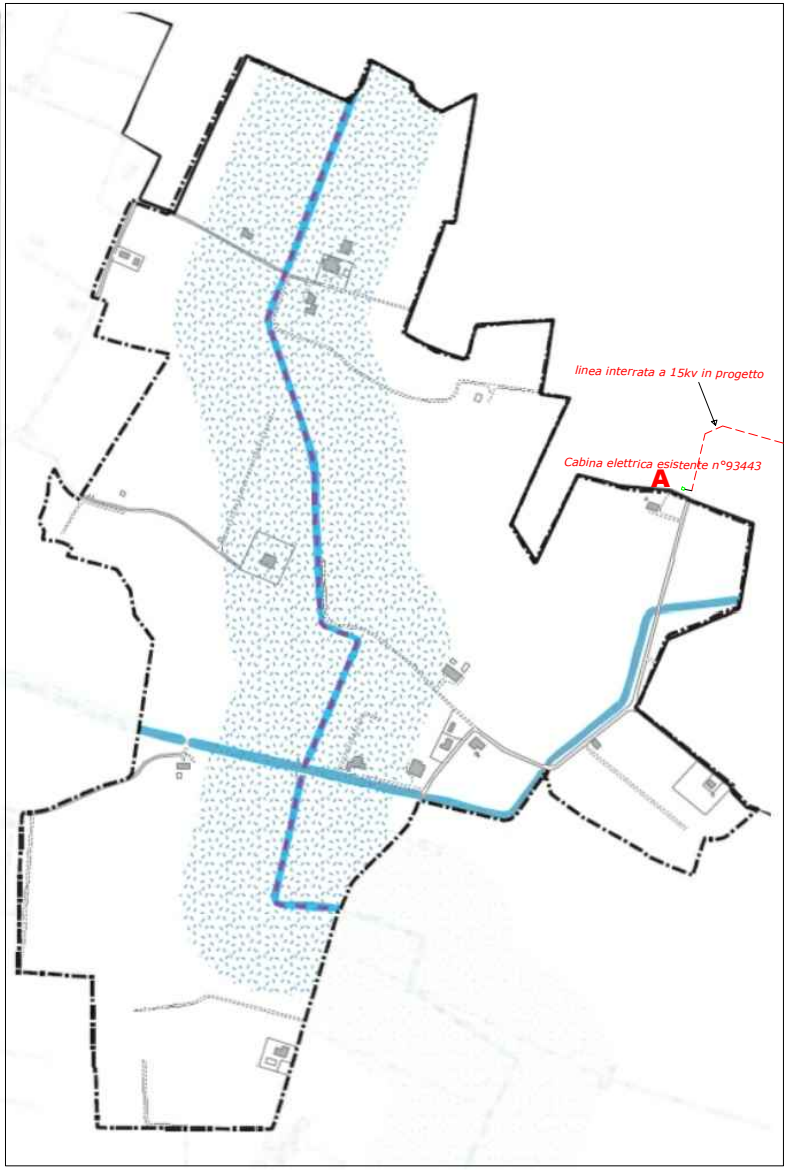
linea interrata a 15kv in progetto
Cabina elettrica esistente n°93443
A

Stato di Progetto

---

e-distribuzione

Per quasi la totalità del tracciato l 'elettrodotto in progetto di sviluppa all 'interno di un contesto agricolo in prossimità dell'abitato di Budrio di correggio. Nella tavola del PRG n° 2.3 viene evidenziata la destinazione di Zona E.1 - "Agricole Normali" - Art 94.

Per un piccolissimo tratto l'elettrodotto rientra come confini catastali all' interno del Comune di Reggio Emilia.

Il contesto viene evidenziato dalla tavole del Rue del Comune di Reggio Emilia n° 3.2 - come "Territorio Rurale" - capo 4.6. e capo 4.7.

Dall'analisi delle Tavole del PSC del Comune di Reggio Emilia n° 7.1 - "Tutele Paesaggistiche Ambientali" e tavola n° 7.3 - "Vincoli Infrastrutturali" non si trovano ostacali o impedimenti per costruzione dell opera sopra citata.

La linea elettrica da realizzare avrà un importanza meramente locale, sarà realizzata in conduttore isolato interrato, senza alterare lo stato dei luoghi, rientrando nell'elenco delle opere di cui all'allegato A del DPR 31 / 2017 rimanendo quindi esclusa dall ' ottenimento di autorizzazione paesaggistica.

Da quanto sopra esposto, si evince che la realizzazione dell'elettrodotto rimane compatibile con le previsioni dello strumento urbanistico.

La fascia di rispetto complessiva elettrodotto è stata dimensionata rispettando le seguenti direttive**:**

Le linee elettriche a 15 kV in cavo elicordato sono esenti dal calcolo della DPA ai sensi del **D.M. 29/05/2008**, viene quindi indicato solo il tracciato dell'elettrodotto.

La fascia di asservimento, data dalle caratteristiche dell'impianto in progetto, è da considerare in metri 2,00 per lato (4 metri complessivi) dall'asse linea.

Per il tracciato del cavidotto su strada Comunale non viene stipulata alcun tipo di servitù, ma il tutto viene concessionato tramite richiesta di Scavo Comunale.

D.P.A. ai sensi del D.M. 29/05/2008 "Fasce"

Cavo cordato ad elica	metodologia di determinazione D.P.A. non applicabile ai sensi del D.M. 29/05/2008