e-distribuzione

INFRASTRUTTURE E RETI ITALIA
MACRO AREA TERRITORIALE NORD EST
SVILUPPO RETE EMILIA ROMAGNA E MARCHE
00040 Pomezia RM, Casella Postale 229 - Via Spoleto sn
T +39 0522094611 - F+ 39 0239652851 -
e-distribuzione@pec.e-distribuzione.it

Pratica n° del	Compilato	Visto	Disegno n°
3578/2214	Di Napoli S.		**2214/1 - VPE**

Elettrodotto in cavo sotterraneo a 15Kv per il collegamento delle dorsali "MT QUADRI" ed "MT SNAM", in località Budrio , nel Comune di Correggio, Provincia di Reggio Emilia.

WBS. EDH2A160051QS1M1453R1

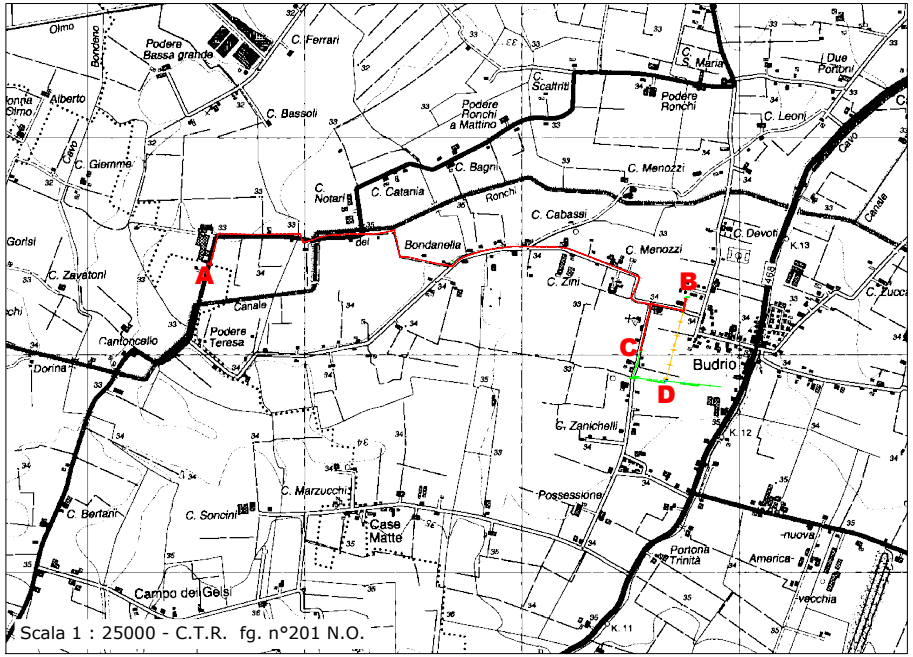
A
B
C
D
Budrio
Bondanella
Canale
C. Ferrari
C. Bassoli
C. Catania
C. Bagni
C. Menozzi
C. Cabassi
C. Devoti
C. Zini
C. Zanichelli
C. Marzucchi
C. Soncini
C. Bertani
Case Matte
Possessione
Portona Trinità
America
Campo dei Gelsi
Podere Teresa
Cantoncello
C. Zavatoni
C. Giommo
Podere Ronchi
Podere Ronchi a Mattino
C. Scaltriti
C. S. Maria
Due Portoni
C. Leoni
C. Notari
Olmo
Alberto
Podere Bassa grande
Gorisi
Dorina
Cavo
K. 13
K. 12
K. 11
vecchia
nuova

Scala 1 : 25000 - C.T.R. fg. n°201 N.O.

Elaborato per vincolo preordinato all' espoprio - VPE

LEGENDA

in progetto	esistenti	da demolire	
○ △	▨ ▨	▨ ▨	Cabine: muratura/prefabbricate; su palo
━━━	━━━	━━━	Linee elettriche aeree a 15 kV
- - -	- - -	- - -	Linee elettriche in cavo sotterraneo a 15 kV
-·-·-	-·-·-	-·-·-	Linee elettriche in cavo aereo a 15 kV

Infrastrutture e Reti Italia
Macro Area Territoriale Nord Est
Sviluppo Rete Emilia Romagna e Marche
Gianluigi Trento
Un procuratore

---

e-distribuzione

Scala 1 : 5000 - C.T.R. fg.

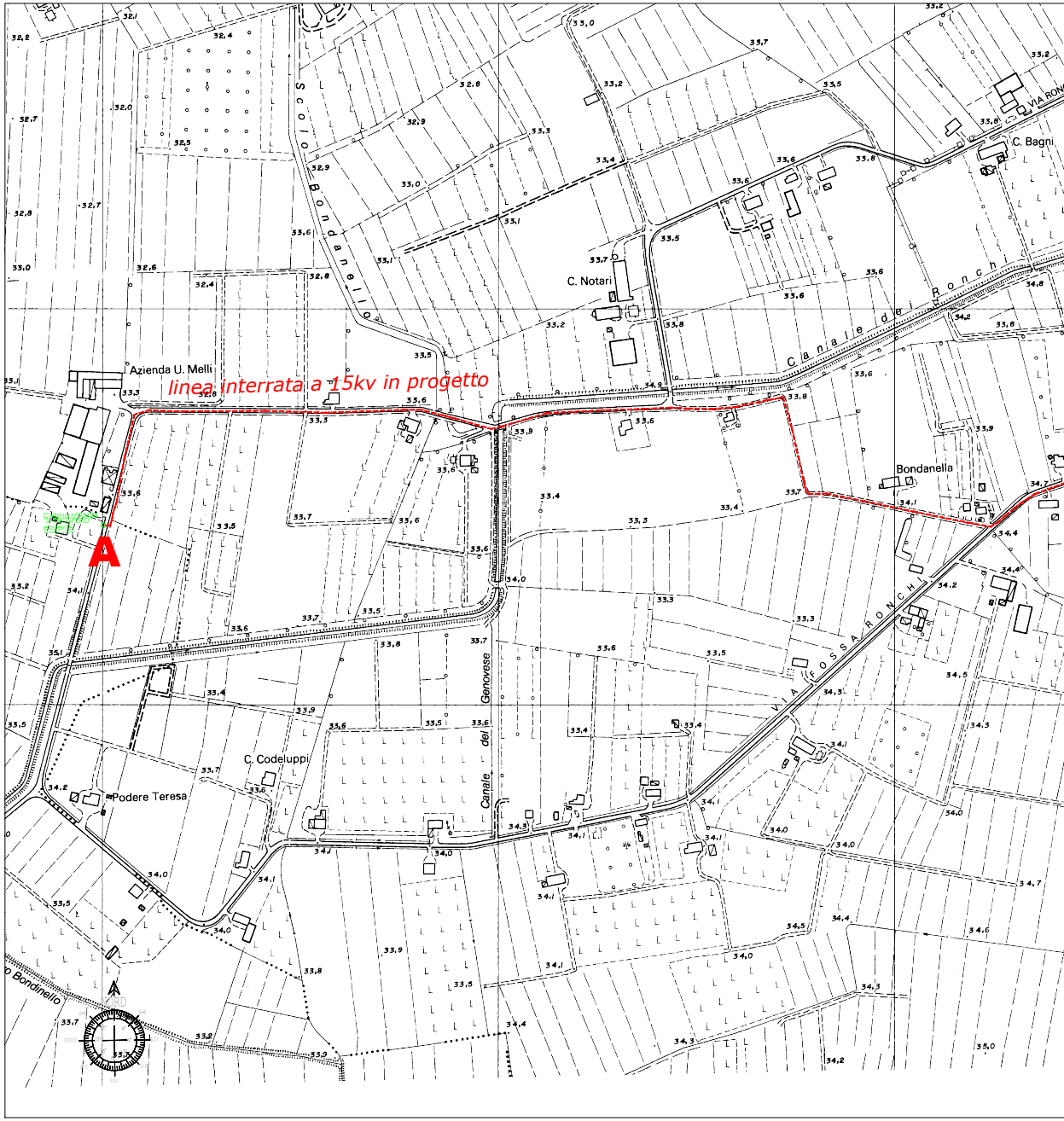
linea interrata a 15kv in progetto
A
Azienda U. Melli
C. Notari
C. Bagni
Bondanella
C. Codeluppi
Podere Teresa
Scolo Bondanello
Canale dei Ronchi
Canale del Genovese
VIA FOSSA RONCHI
VIA RONCHI
Bondinello
NORD

n° 201012

Disegno n° 2214/1
-VPE

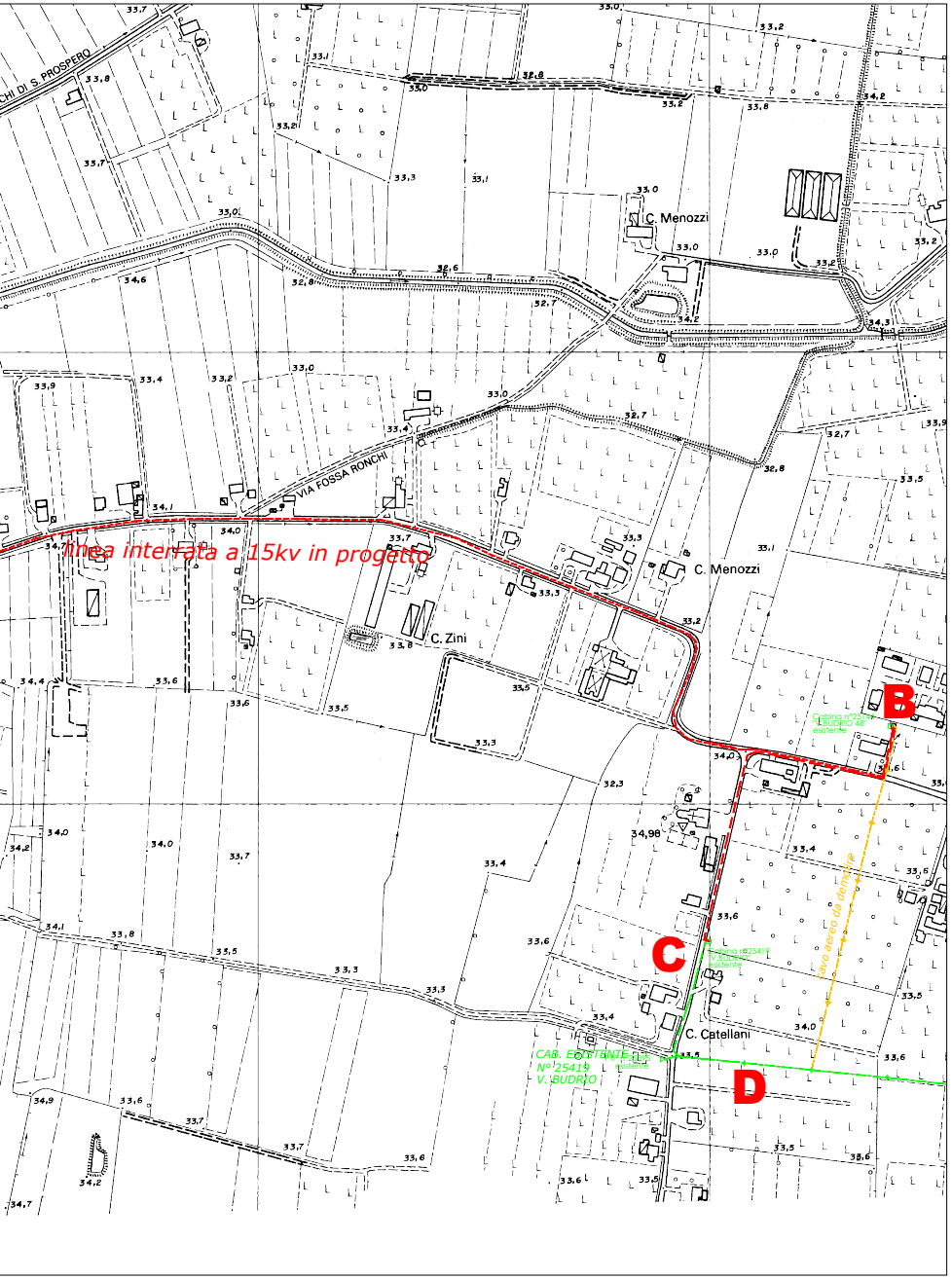
linea interrata a 15kv in progetto
VIA FOSSA RONCHI
CHI DI S. PROSPERO
C. Menozzi
C. Menozzi
C. Zini
C. Catellani
B
C
D
Cabina n°25144
"V.BUDRIO 48"
esistente
Cabina n°25419
"V.BUDRIO"
esistente
CAB. ESISTENTE
N° 25419
V. BUDRIO
cavo aereo da demolire
34,98

---

e-distribuzione Quadro d'insieme catastale - de

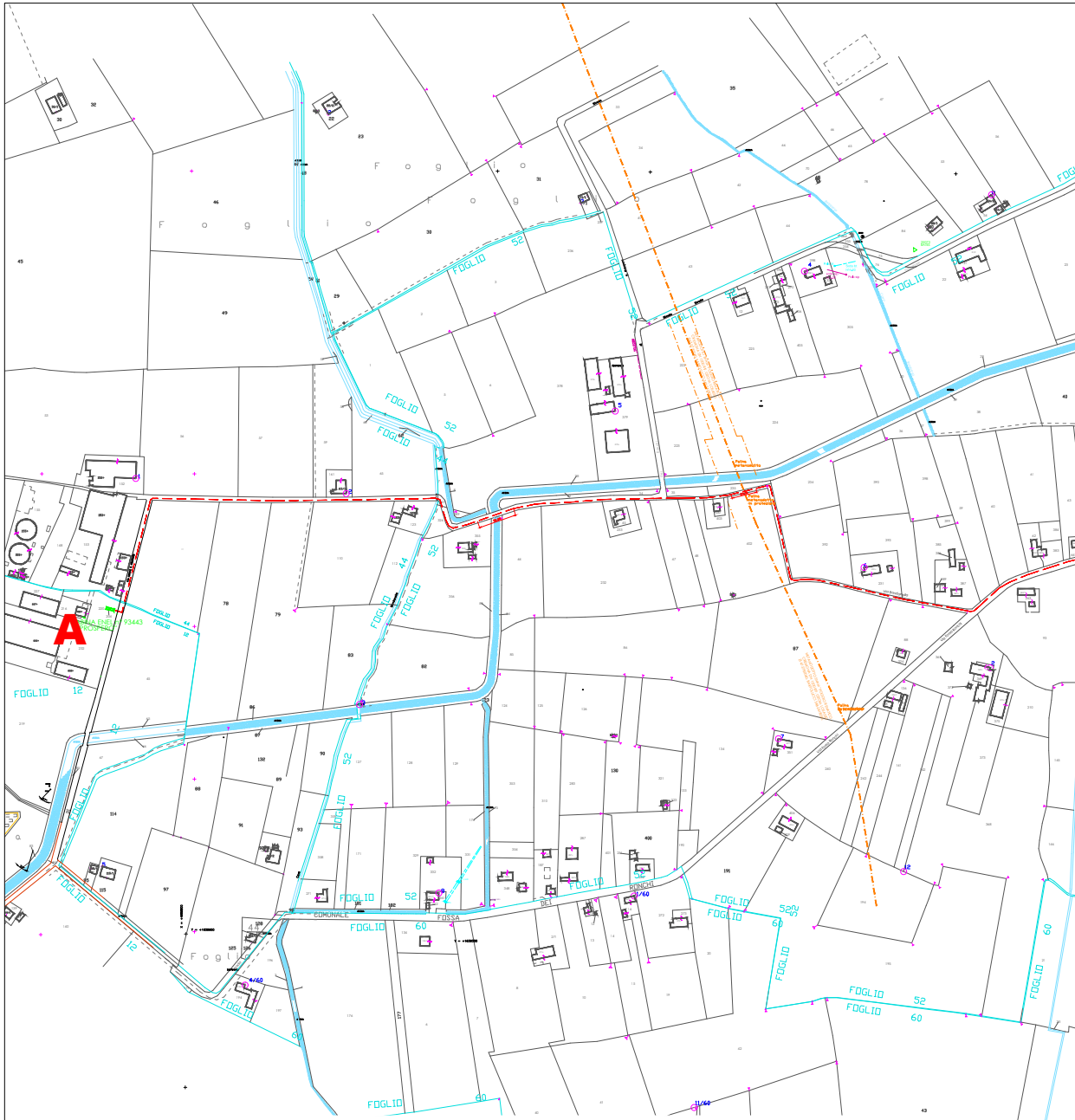
A
FOGLIO
52
44
12
60
Foglio
RONCHI
FOSSA
COMUNALE

Foglio n° 44 - 53 -52 - 60 Comune di Correggio - Foglio 12 Comune di Reggio Emilia ttaglio non in scala

Disegno n° 2214/1
-VPE

Pagina 3 di 6

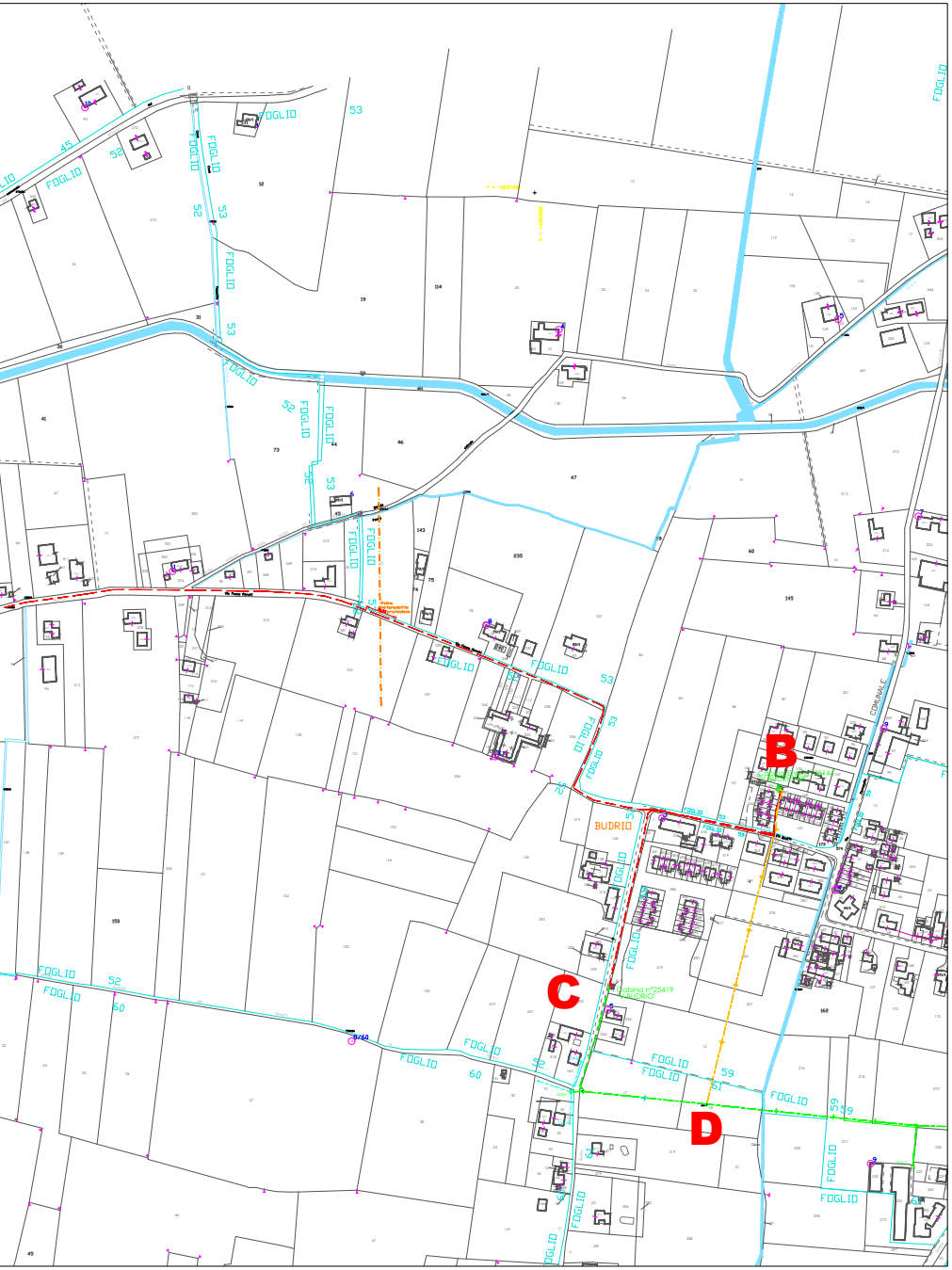
FOGLIO
53
52
45
60
59
B
C
D
BUDRIO
COMUNALE
Cabina n°25419 "BUDRIO"

Disegno n° 2214 -VPE

Pagina 4 di 6

Planimetria scala 1:1000 - Foglio 12 Comune

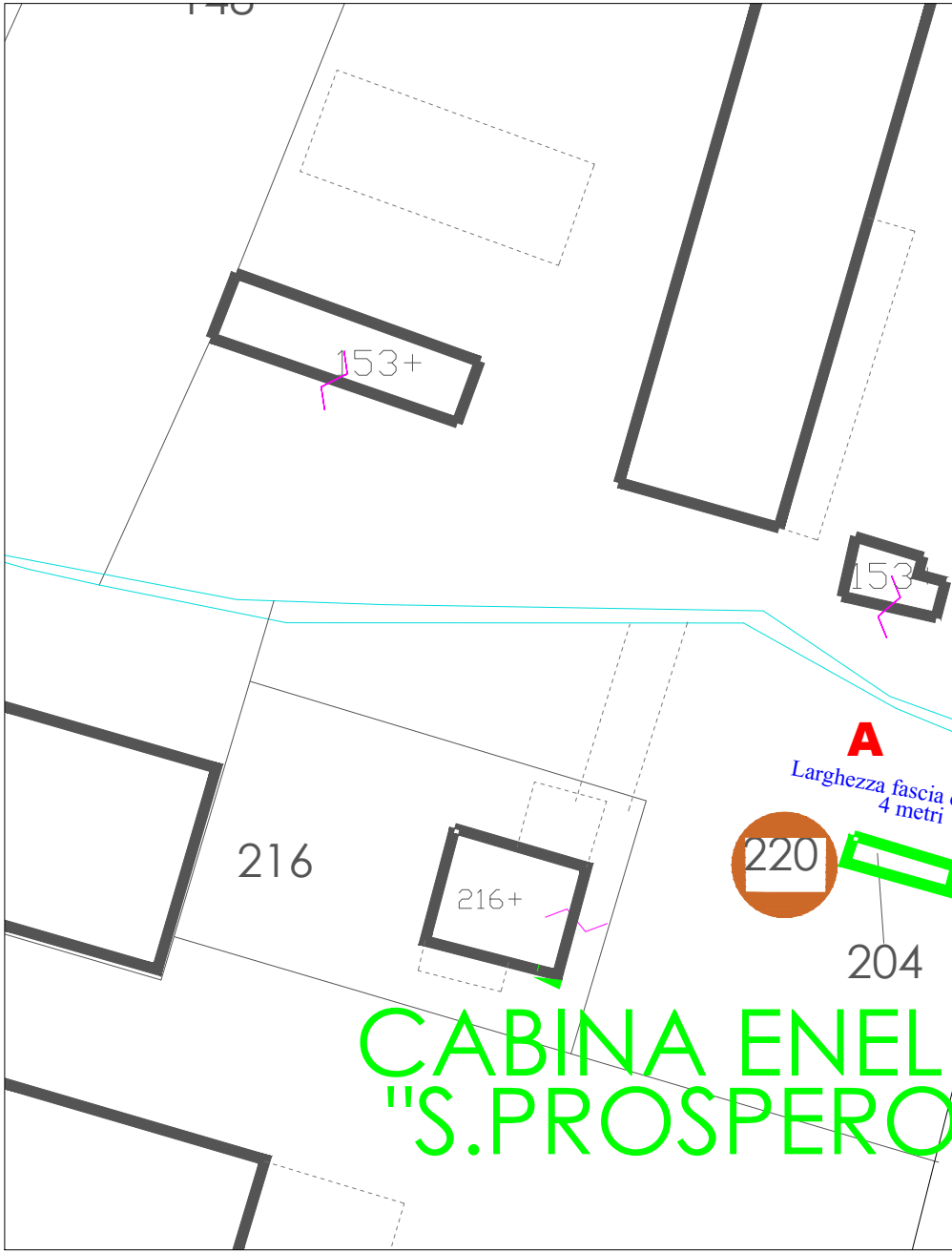
153+
153
A
Larghezza fascia
4 metri
216
216+
220
204
CABINA ENEL
"S.PROSPERO

di Reggio Emilia - Foglio 44 Comune Correggio.

MORA PATRIZIA nata a Reggio Emilia il 11/08/1971
residente in Via Ronchi S, Prospero n° 36 - 42015
CORREGGIO - TEL. 0522/697206

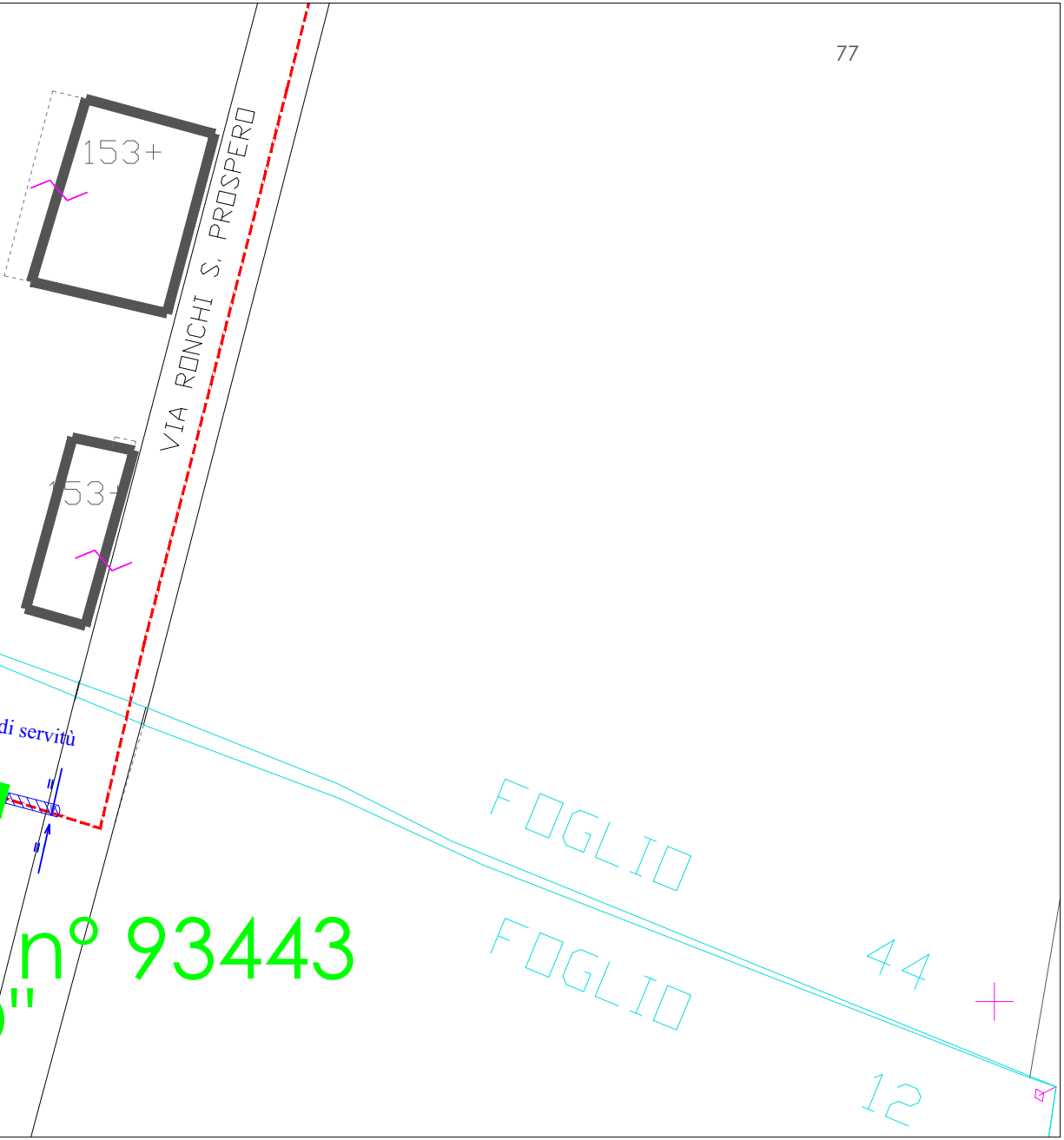
77
153+
VIA RONCHI S. PROSPERO
53+
di servitù
n° 93443
FOGLIO
FOGLIO
44
12

Disegno n° 2214/1 -VPE

Pagina 5 di 6

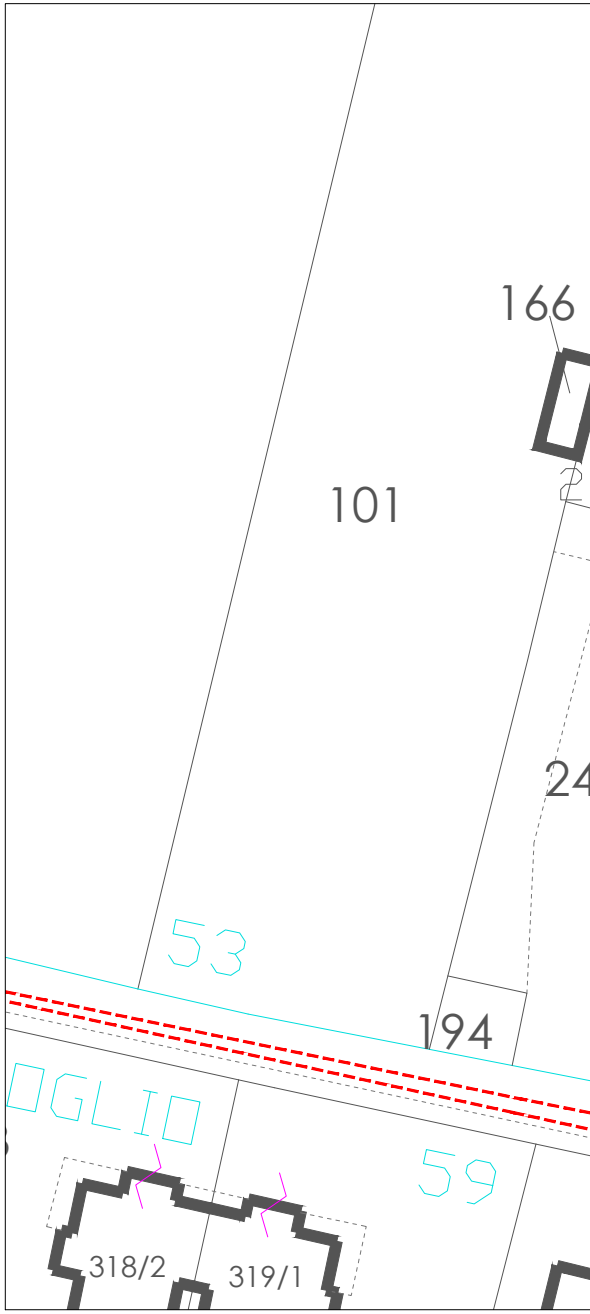
166
101
24
53
194
OGLIO
59
318/2
319/1

Planimetria Scala 1:1000 - Foglio n° 53 - 59 Comune di Correggio

2 COMUNE DI CORREGGIO CORSO MAZZINI n° 35 42015 CORREGGIO - TEL. 0522/697206

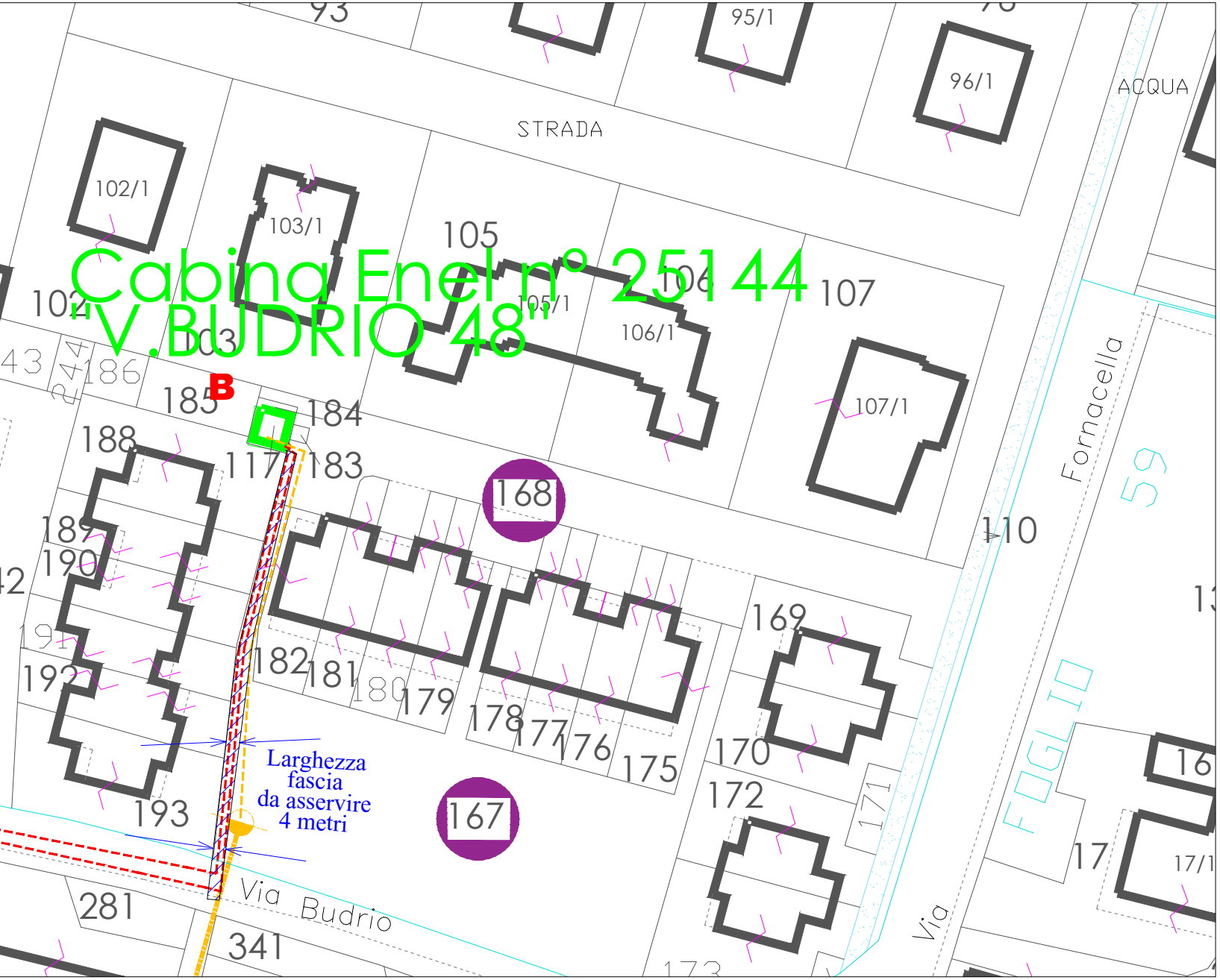
93
95/1
96/1
ACQUA
STRADA
102/1
103/1
105
105/1
106
106/1
107
107/1
Cabina Enel n° 25144
"V. BUDRIO 48"
102
103
43
244
186
185
B
184
188
117
183
168
Fornacella
59
110
189
190
42
191
192
169
182
181
180
179
178
177
176
175
170
172
171
13
Larghezza fascia da asservire 4 metri
167
193
FOGLIO
16
17
17/1
281
341
Via Budrio
Via
173

e-distribuzione

Disegno n° 2214/1 -VPE

Pagina 6 di 6

Aree sottoposte a vincolo Preordinato all'esproprio

L'impianto avrà una lunghezza di Km. 2,623			
Legenda fasce di asservimento	Linea aerea nuda	Linea in cavo aereo	Linea sotterranea
Asse della Linea	🟥	🟥	🟥
Area da asservire	▨	▨	▨
Area occupata dai sostegni	●	●	

Elenco dei proprietari delle aree secondo le risultanze dei Registri Catastali

DITTA PROPRIETARIA		AREE INTERESSATE E CARATTERISTICHE SERVTU'					
		Comune	Foglio	Mappale	Percorr. metri	Fascia metri	bonaria (SI - NO)
1	MORA PATRIZIA nata a Reggio Emilia il 11/08/1971 residente in Via Ronchi S, Prospero n° 36 - 42015 CORREGGIO - TEL. 0522/697206	REGGIO EMILIA	12	220	10	4	no
2	COMUNE DI CORREGGIO CORSO MAZZINI n° 35 42015 CORREGGIO - TEL. 0522/697206	CORREGGIO	53	168 167	10 60	4	no

La fascia di servitù per la tipologia dell 'impianto in oggetto in cavo interrato risulta 2 metri metri per lato dall'asse della linea (4 metri per lato)

Si precisa che per quasi tutta la totalità dello scavo verra eseguito seguendo il tracciato di strade comunali, per quali verrà fatta specifica istanza al comune interessato. Per tale tratto non viene riportata ulteriore indicazione di fascia di asservimento in quanto non necessita stipulare servitù.

D.P.A. ai sensi del D.M. 29/05/2008 "Fasce"

Cavo cordato ad elica	metodologia di determinazione D.P.A. non applicabile ai sensi del D.M. 29/05/2008